

Bogotá, D.C., miércoles, 26 de julio de 2017.

Respetados Señores:

ASUNTO: Convocatoria para Reunión de Consulta Previa en la etapa de FORMULACION DE ACUERDOS Y PROTOCOLIZACION, con las Parcialidades Indígenas TATACHIO MARIBEL, LA GALLERA, SAN MIGUEL y FLORES LA GALLERA, en jurisdicción Municipio de Sincelejo, en el Departamento de Sucre, en el marco del Proyecto "ELABORACIÓN (FORMULACIÓN) DEL PLAN DE ORDENACIÓN DE LA CUENCA HIDROGRAFICA DEL RIO BAJO SAN JORGE CODIGO (2502-01) EN EL MARCO DEL PROYECTO INCORPORACIÓN DEL COMPONENTE DE GESTIÓN DEL RIESGO COMO DETERMINANTE AMBIENTAL DEL ORDENAMIENTO TERRITORIAL EN LOS PROCESOS DE FORMULACIÓN Y/O ACTUALIZACIÓN DE PLANES DE ORDENACIÓN Y MANEJO DE CUENCAS HIDROGRAFICAS AFECTADAS POR EL FENOMENO DE LA NIÑA 2010".

La Dirección de Consulta Previa, con el fin de propiciar la protección a la diversidad cultural de las comunidades étnicas, y en cumplimiento del artículo 2 de la Ley 21 de 1991 por medio de la cual se aprobó el Convenio No 169 de 1989 de la Organización Internacional del Trabajo, se permite informar que la CORPORACIÓN PARA EL DESARROLLO SOSTENIBLE DE LA MOJANA Y EL SAN JORGE (CORPOMOJANA), a cargo del Proyecto "ELABORACIÓN (FORMULACIÓN) DEL PLAN DE ORDENACIÓN DE LA CUENCA HIDROGRAFICA DEL RIO BAJO SAN JORGE CODIGO (2502-01) EN EL MARCO DEL PROYECTO INCORPORACIÓN DEL COMPONENTE DE GESTIÓN DEL RIESGO COMO DETERMINANTE AMBIENTAL DEL ORDENAMIENTO TERRITORIAL EN LOS PROCESOS DE FORMULACIÓN Y/O ACTUALIZACIÓN DE PLANES DE ORDENACIÓN Y MANEJO DE CUENCAS HIDROGRAFICAS AFECTADAS POR EL FENOMENO DE LA NIÑA 2010", se dará inicio el proceso de consulta previa en cuya área de influencia esta Dirección certificó mediante Acto Administrativo Número 139 del 16 de Febrero de 2015, la presencia de la Parcialidad indígena y la Corporación realizó la solicitud de inicio mediante número de radicado EXTM15-0061417 del 19 de noviembre de 2015.

Por tal motivo se realizará la reunión de Consulta Previa en la Etapa de FORMULACION DE ACUERDOS Y PROTOCOLIZACION, con el fin de desarrollar las actividades concertadas que permitan dar cumplimiento a este derecho fundamental de las comunidades étnicas.

La mencionada reunión contará con la participación de las Autoridades de las Comunidades Indígenas Tatchio Maribel, La Gallera, San Miguel y Flores De La Gallera, ubicadas en jurisdicción del Municipio de Sincelejo, Departamento de Sucre, los Funcionarios de la Dirección de Consulta Previa y Autoridades Civiles y Ambientales, Órganos de Control Municipal, Departamental y Nacional que hayan sido invitados.

En virtud de lo anterior, se convocan las siguientes personas:

NOMBRE	CARGO	ENTIDAD/COMUNIDAD
JUNTA DIRECTIVA	PARCIALIDAD INDIGENA	PARCIALIDAD INDIGENA TATACHIO MARIBEL
ARELIS ALVAREZ	CAPITAN	PARCIALIDAD INDIGENA TATACHIO MARIBEL
JUNTA DIRECTIVA	PARCIALIDAD INDIGENA	PARCIALIDAD INDIGENA LA GALLERA
GERMAN CAMARGO	CAPITAN	PARCIALIDAD INDIGENA LA GALLERA
JUNTA DIRECTIVA	PARCIALIDAD INDIGENA	PARCIALIDAD INDIGENA SAN MIGUEL

Sede correspondencia Edificio Camargo. Calle 12B No. 8- 38
Conmutador. 2427400 – Sitio web www.mininterior.gov.co
Servicio al Ciudadano servicioalciudadano@mininterior.gov.co - Línea gratuita 018000910403
Bogotá, D.C. – Colombia – Sur América

NOMBRE	CARGO	ENTIDAD/COMUNIDAD
ELSA GUTIERREZ	CAPITAN	PARCIALIDAD INDIGENA SAN MIGUEL
JUNTA DIRECTIVA	PARCIALIDAD INDIGENA	PARCIALIDAD INDIGENA FLORES LA GALLERA
JUAN CARLOS MARTINEZ	CAPITAN	PARCIALIDAD INDIGENA FLORES LA GALLERA
PEDRO SANTIAGO POSADA ARANGO	DEFENSOR DELEGADO PARA LOS PUEBLOS INDIGENAS Y LAS MINORIAS ETNICAS	DEFENSORÍA DEL PUEBLO NACIONAL
OSCAR LUIS HERRERA REVOLLO	DEFENSOR DEL PUEBLO REGIONAL SUCRE	DEFENSORIA DEL PUEBLO REGIONAL DE CORDOBA
MARGARITA LUCÍA SARMIENTO BARRAGÁN	PROCURADOR REGIONAL DE SUCRE	PROCURADURÍA REGIONAL SUCRE
EDGAR MARTÍNEZ ROMERO	GOBERNADOR	GOBERNACIÓN DEPARTAMENTAL DE SUCRE
JACOBO QUESSEP ESPINOSA	ALCALDE MUNICIPAL	ALCALDIA MUNICIPAL DE SINCELEJO
NAPOLEÓN ÁLVAREZ	PERSONERO MUNICIPAL	PERSONERÍA MUNICIPAL DE SINCELEJO
LILIANA QUIROZ AGUAS	DIRECTORA GENERAL	CORPORACIÓN PARA EL DESARROLLO SOSTENIBLE DE LA MOJANA Y EL SAN JORGE – CORPOMOJANA

La programación para realizar dicha reunión será la siguiente:

FECHA	HORA	ACTIVIDAD	COMUNIDAD	LUGAR DE REUNIÓN
Lunes 28 de agosto de 2017	9:00 a.m.	Reunión de FORMULACION DE ACUERDOS Y PROTOCOLIZACION	Comunidades Indígenas Zenú Tatachio Maribel, La Gallera, San Miguel y Flores La Gallera	Cabildo Indígena Tatachio Maribel – Municipio de Sincelejo – Departamento de Sucre

Los delegados de la Dirección de Consulta Previa en calidad de Gestores de este proceso es José Manuel Barros Gnecco. Si surge alguna duda sobre el desarrollo de la actividad, no dude en comunicarse a los números celulares 3153340242 – 3204736671, y/o a los correos electrónicos jose.barros@mininterior.gov.co

De antemano agradecemos su participación y colaboración, a fin de desarrollar con éxito este proceso.


Atentamente,

JORGE ELIECER GONZÁLEZ PERTUZ
Director de Consulta Previa

Elaboró: José Barros Gnecco
Revisó: Yeison Fabián Villalba
Aprobó: Jorge Eliécer González Pertuz

T.R.D 2500.260.16
PROY-00894

Sede correspondencia Edificio Camargo. Calle 12B No. 8– 38
Conmutador. 2427400 – Sitio web www.mininterior.gov.co
Servicio al Ciudadano servicioalciudadano@mininterior.gov.co - Línea gratuita 018000910403
Bogotá, D.C. – Colombia – Sur América

	ACTA DE FORMULACION DE ACUERDOS Y PROTOCOLIZACION CON LAS PARCIALIDADES INDÍGENAS TATACHIO MIRABEL, LA GALLERA, SAN MIGUEL Y FLORES LA GALLERA, EN EL MARÇO DEL PROCESO DE CONSULTA PREVIA PARA EL PROYECTO "ELABORACIÓN (FORMULACIÓN) DEL PLAN DE ORDENACIÓN DE LA CUENCA HIDROGRAFICA DEL RIO BAJO SAN JORGE CODIGO (2502-01) EN EL MARCO DEL PROYECTO INCORPORACIÓN DEL COMPONENTE DE GESTIÓN DEL RIESGO COMO DETERMINANTE AMBIENTAL DEL ORDENAMIENTO TERRITORIAL EN LOS PROCESOS DE FORMULACIÓN Y/O ACTUALIZACIÓN DE PLANES DE ORDENACIÓN Y MANEJO DE CUENCAS HIDROGRAFICAS AFÉCTADAS POR EL FENOMENO DE LA NIÑA 2010" A CARGO DE LA CORPORACIÓN PARA EL DESARROLLO SOSTENIBLE DE LA MOJANA Y EL SAN JORGE (CORPOMOJANA)-.	Código: SI-G-01-F-01
		Versión: 08
		Vigente desde: 16/12/2014

Municipio de Sincelejo, Departamento de Sucre

Fecha: 28 de agosto de 2017


Hora: 9:30 a.m.



Lugar: Institución Educativa Técnico Agropecuaria La Gallera

Proyecto: "ELABORACIÓN (FORMULACIÓN) DEL PLAN DE ORDENACIÓN DE LA CUENCA HIDROGRAFICA DEL RIO BAJO SAN JORGE CODIGO (2502-01) EN EL MARCO DEL PROYECTO INCORPORACIÓN DEL COMPONENTE DE GESTIÓN DEL RIESGO COMO DETERMINANTE AMBIENTAL DEL ORDENAMIENTO TERRITORIAL EN LOS PROCESOS DE FORMULACIÓN Y/O ACTUALIZACIÓN DE PLANES DE ORDENACIÓN Y MANEJO DE CUENCAS HIDROGRAFICAS AFECTADAS POR EL FENOMENO DE LA NIÑA 2010".

ETAPA	FECHA	ETAPA SURTIDA	
		Si	No
Preconsulta	19.08.2016	X	
Apertura	19.08.2016	X	
Análisis e Identificación de Impactos y Formulación de Medidas de Manejo	20.06.2017	X	
Formulación de Acuerdos			
Protocolización			
Seguimiento de Acuerdos			
Cierre de Consulta			

ASISTENTES POR LA COMUNIDAD			
No	NOMBRE	CARGO	REPRESENTA A
1	ARELIS ÁLVAREZ CAMARGO	CAPITANA	PARCIALIDAD INDIGENA TATACHIO MIRABEL
2	MARIO VILLALBA	ALGUACIL MAYOR	PARCIALIDAD INDIGENA TATACHIO MIRABEL
4	LEVIS RUIZ VERGARA	CAPITAN	PARCIALIDAD INDIGENA SAN MIGUEL
6	SANTIAGO LEMA	COMUNIDAD	PARCIALIDAD DE SAN MIGUEL
8	IVON PATERNINA	ALGUACIL TERCERO	PARCIALIDAD INDIGENA SAN MIGUEL
9	GERMÁN CAMARGO ROMERO	FISCAL	PARCIALIDAD INDIGENA LA GALLERA



 	ACTA DE FORMULACION DE ACUERDOS Y PROTOCOLIZACION CON LAS PARCIALIDADES INDÍGENAS TATACHIO MIRABEL, LA GALLERA, SAN MIGUEL Y FLORES LA GALLERA, EN EL MARCO DEL PROCESO DE CONSULTA PREVIA PARA EL PROYECTO "ELABORACIÓN (FORMULACIÓN) DEL PLAN DE ORDENACIÓN DE LA CUENCA HIDROGRAFICA DEL RIO BAJO SAN JORGE CODIGO (2502-01) EN EL MARCO DEL PROYECTO INCORPORACIÓN DEL COMPONENTE DE GESTIÓN DEL RIESGO COMO DETERMINANTE AMBIENTAL DEL ORDENAMIENTO TERRITORIAL EN LOS PROCESOS DE FORMULACIÓN Y/O ACTUALIZACIÓN DE PLANES DE ORDENACIÓN Y MANEJO DE CUENCAS HIDROGRAFICAS AFECTADAS POR EL FENOMENO DE LA NIÑA 2010" A CARGO DE LA CORPORACIÓN PARA EL DESARROLLO SOSTENIBLE DE LA MOJANA Y EL SAN JORGE (CORPOMOJANA)-.	Código: SI-G-01-F-01
		Versión: 08
		Vigente desde: 16/12/2014

10	MARTHA ELENA PATERNINA	TERCER ALGUACIL	PARCIALIDAD INDIGENA LA GALLERA
11	ALIX PEREZ	ALGUACIL	PARCIALIDAD INDIGENA LA GALLERA
12	EDUARDO ROMERO	APODERADO DE ROSI PATERNINA	PARCIALIDAD INDIGENA LA GALLERA
13	CEICEDES MARQUEZ	CAPITAN	PARCIALIDAD INDIGENA LA GALLERA
14	JOSE CARLOS HUERTAS	ALGUACIL	PARCIALIDAD INDIGENA LA GALLERA

ASISTENTES POR EL EJECUTOR DEL PROYECTO


No	NOMBRE	CARGO	REPRESENTA A
1	MIGUEL PALENCIA VILLAMIL	DELEGADO	CORPOMOJANA
2	FANCY TEJADA	TRABAJADORA SOCIAL	CONSORCIO HIDROSANJORGE
3	OSWALDO PÉREZ	BIÓLOGO	CONSORCIO HIDROSANJORGE
4	ANDRES FELIPE BALLESTEROS	INGENIERO AMBIENTAL	CONSORCIO HIDROSANJORGE


ASISTENTES POR LAS INSTITUCIONES

No	NOMBRE	CARGO	REPRESENTA A
1	JOSÉ MANUEL BARROS GNECCO	FUNCIONARIO - DIRECCIÓN DE CONSULTA PREVIA	MINISTERIO DEL INTERIOR
2	LUCY DUMAR	FUNCIONARIA	GOBERNACION DE SUCRE

AUSENTES		JUSTIFICADO SI	X NO
1	Procuraduría		NO
2	Personería Municipal de Sincelajo		NO
3	Alcaldía Municipal de Sincelajo		NO
4	Defensoría del Pueblo		NO

ORDEN DEL DIA



	ACTA DE FORMULACION DE ACUERDOS Y PROTOCOLIZACION CON LAS PARCIALIDADES INDIGENAS TATACHIO MIRABEL, LA GALLERA, SAN MIGUEL Y FLORES LA GALLERA, EN EL MARCO DEL PROCESO DE CONSULTA PREVIA PARA EL PROYECTO "ELABORACIÓN (FORMULACIÓN) DEL PLAN DE ORDENACIÓN DE LA CUENCA HIDROGRAFICA DEL RIO BAJO SAN JORGE CODIGO (2502-01) EN EL MARCO DEL PROYECTO INCORPORACIÓN DEL COMPONENTE DE GESTIÓN DEL RIESGO COMO DETERMINANTE AMBIENTAL DEL ORDENAMIENTO TERRITORIAL EN LOS PROCESOS DE FORMULACIÓN Y/O ACTUALIZACIÓN DE PLANES DE ORDENACIÓN Y MANEJO DE CUENCAS HIDROGRAFICAS AFECTADAS POR EL FENOMENO DE LA NIÑA 2010" A CARGO DE LA CORPORACIÓN PARA EL DESARROLLO SOSTENIBLE DE LA MOJANA Y EL SAN JORGE (CORPOMOJANA)-.	Código: SI-G-01-F-01
		Versión: 08
		Vigente desde: 16/12/2014

1. Oración
2. Instalación de la Reunión (Ministerio del Interior y la Comunidad)
3. Verificación Lista de Convocados y presentación de los asistentes
4. Desarrollo de la Reunión:
 - 4.1. Recuento del Proceso de ejecución del POMCA
 - 4.2. Taller de Formulación de Acuerdos y Protocolización
5. Intervención de la comunidad, conclusiones y varios
6. Lectura, aprobación y firma del acta.

DESARROLLO


PREVIO AL INICIO DE LA JORNADA SE PROPONE EL ORDEN DEL DIA A DESARROLLAR EN LA REUNIÓN, EL MISMO ES APROBADO POR TODOS LOS ASISTENTES.


1. Oración

Un integrante de la Comunidad, realiza una oración colocando en manos de Dios cada uno de los presentes.

2. Instalación de la Reunión.

Siendo las 10:05 a.m. del día 28 de agosto de 2017, en la Institución Educativa Técnico Agropecuaria La Gallera, Municipio de Sincelajó, Departamento de Sucre, se dio inicio a la reunión de **Formulación de Acuerdos y Protocolización** del proceso de Consulta Previa con las Parcialidades Indígenas **TATACHIO MARIBEL, LA GALLERA, SAN MIGUEL y FLORES LA GALLERA**, en el marco del Proyecto "ELABORACIÓN (FORMULACIÓN) DEL PLAN DE ORDENACIÓN DE LA CUENCA HIDROGRAFICA DEL RIO BAJO SAN JORGE CODIGO (2502-01) EN EL MARCO DEL PROYECTO INCORPORACIÓN DEL COMPONENTE DE GESTIÓN DEL RIESGO COMO DETERMINANTE AMBIENTAL DEL ORDENAMIENTO TERRITORIAL EN LOS PROCESOS DE FORMULACIÓN Y/O ACTUALIZACIÓN DE PLANES DE ORDENACIÓN Y MANEJO DE CUENCAS HIDROGRAFICAS AFECTADAS POR EL FENOMENO DE LA NIÑA 2010", por parte de la Corporación para el Desarrollo Sostenible de la Mojana y el San Jorge (CORPOMOJANA), con la asistencia y participación de las Parcialidades Indígenas Tatachio Mirabel, La Gallera, San Miguel y Flores La Gallera, el delegado de CORPOMOJANA, los delegados del Consorcio Hidrosanjorge y el delegado de la Dirección de Consulta Previa del Ministerio del Interior.



	ACTA DE FORMULACION DE ACUERDOS Y PROTOCOLIZACION CON LAS PARCIALIDADES INDIGENAS TATACHIO MIRABEL, LA GALLERA, SAN MIGUEL Y FLORES LA GALLERA, EN EL MARCO DEL PROCESO DE CONSULTA PREVIA PARA EL PROYECTO "ELABORACIÓN (FORMULACIÓN) DEL PLAN DE ORDENACIÓN DE LA CUENCA HIDROGRAFICA DEL RÍO BAJO SAN JORGE CODIGO (2502-01) EN EL MARCO DEL PROYECTO INCORPORACIÓN DEL COMPONENTE DE GESTIÓN DEL RIESGO COMO DETERMINANTE AMBIENTAL DEL ORDENAMIENTO TERRITORIAL EN LOS PROCESOS DE FORMULACIÓN Y/O ACTUALIZACIÓN DE PLANES DE ORDENACIÓN Y MANEJO DE CUENCAS HIDROGRAFICAS AFECTADAS POR EL FENOMENO DE LA NIÑA 2010" A CARGO DE LA CORPORACIÓN PARA EL DESARROLLO SOSTENIBLE DE LA MOJANA Y EL SAN JORGE (CORPOMOJANA)-.	Código: SI-G-01-F-01
		Versión: 08
		Vigente desde: 16/12/2014

El delegado del Ministerio del Interior, solicitó a la comunidad los siguientes permisos:

- Diligenciar el listado de asistencia con el fin de tener soporte y constancia de la presente reunión. (la comunidad autoriza)
- Autorización para el registro fotográfico de la reunión por parte del Ministerio del Interior. (la comunidad autoriza).


El delegado de la Dirección de Consulta Previa, saluda a los asistentes e informa que el objetivo de la reunión de hoy es realizar la Etapa de Análisis e Identificación de Impactos y Formulación de Medidas de Manejo, en el marco del proyecto "ELABORACIÓN (FORMULACIÓN) DEL PLAN DE ORDENACIÓN DE LA CUENCA HIDROGRAFICA DEL RÍO BAJO SAN JORGE CODIGO (2502-01) EN EL MARCO DEL PROYECTO INCORPORACIÓN DEL COMPONENTE DE GESTIÓN DEL RIESGO COMO DETERMINANTE AMBIENTAL DEL ORDENAMIENTO TERRITORIAL EN LOS PROCESOS DE FORMULACIÓN Y/O ACTUALIZACIÓN DE PLANES DE ORDENACIÓN Y MANEJO DE CUENCAS HIDROGRAFICAS AFECTADAS POR EL FENOMENO DE LA NIÑA 2010", a cargo de la CORPORACION PARA EL DESARROLLO SOSTENIBLE DE LA MOJANA Y EL SAN JORGE – CORPOMOJANA-. Igualmente invita a los asistentes de la comunidad a que pregunten y participen en la reunión, que es la manera de aclarar las dudas que se puedan tener.

Los Capitanes de las Parcialidades Indígenas La Gallera, Flores La Gallera, San Miguel y Tatachio Mirabel ofrecen unas palabras de bienvenida a todos los presentes, dando por instalada la jornada del día de hoy.

3. Verificación de la lista de Invitados y presentación de los asistentes

Se realiza la verificación de la lista de invitados basados en la convocatoria realizada por parte de la Dirección de Consulta Previa del Ministerio del Interior OF117-27788-DCP-2500 del 26 de julio de 2017, para realizar la presente reunión de Consulta Previa. Se concede la palabra a cada uno de los asistentes a la reunión, con el fin de que realicen su respectiva presentación.

- ✓ Presentación del Capitanes y las Juntas de las Parcialidades Indígenas Tatachio Mirabel, La Gallera, San Miguel y Flores La Gallera.
- ✓ Presentación del delegado de la Corporación para el Desarrollo Sostenible de la Mojana y el San Jorge – COPORMOJANA.
- ✓ Presentación de los delegados del Consorcio Hidrosanjorge.
- ✓ Presentación del delegado del Ministerio del Interior – Dirección de Consulta Previa





ACTA DE FORMULACION DE ACUERDOS Y PROTOCOLIZACION CON LAS PARCIALIDADES INDIGENAS TATACHIO MIRABEL, LA GALLERA, SAN MIGUEL Y FLORES LA GALLERA, EN EL MARCO DEL PROCESO DE CONSULTA PREVIA PARA EL PROYECTO "ELABORACION (FORMULACION) DEL PLAN DE ORDENACION DE LA CUENCA HIDROGRAFICA DEL RIO BAJO SAN JORGE CODIGO (2502-01) EN EL MARCO DEL PROYECTO INCORPORACION DEL COMPONENTE DE GESTION DEL RIESGO COMO DETERMINANTE AMBIENTAL DEL ORDENAMIENTO TERRITORIAL EN LOS PROCESOS DE FORMULACION Y/O ACTUALIZACION DE PLANES DE ORDENACION Y MANEJO DE CUENCAS HIDROGRAFICAS AFECTADAS POR EL FENOMENO DE LA NIÑA 2010" A CARGO DE LA CORPORACION PARA EL DESARROLLO SOSTENIBLE DE LA MOJANA Y EL SAN JORGE (CORPOMOJANA)-.

Código: SI-G-01-F-01

Versión: 08

Vigente desde: 16/12/2014

4. Desarrollo de la Reunión:


4.1. Recuento del proyecto por parte de CORPOMOJANA

CORPOMOJANA, a través de los Delegados del Consorcio Hidrosanjorge, realizan un recuento del Proyecto "ELABORACION (FORMULACION) DEL PLAN DE ORDENACION DE LA CUENCA HIDROGRAFICA DEL RIO BAJO SAN JORGE CODIGO (2502-01) EN EL MARCO DEL PROYECTO INCORPORACION DEL COMPONENTE DE GESTION DEL RIESGO COMO DETERMINANTE AMBIENTAL DEL ORDENAMIENTO TERRITORIAL EN LOS PROCESOS DE FORMULACION Y/O ACTUALIZACION DE PLANES DE ORDENACION Y MANEJO DE CUENCAS HIDROGRAFICAS AFECTADAS POR EL FENOMENO DE LA NIÑA 2010", resaltando los componentes: Biótico, Socioeconómico y cultural; gestión del riesgo e hídrico.

4.2. Taller de Formulación de Acuerdos y Protocolización

Se concerta una metodología de trabajo, basada en una matriz donde se encuentran los componentes Bioticos, Gestión del Riesgo, Fauna, Flora y Suelo y Socioeconomico, se propone buscar la alternativa a cada impacto identificado en el taller del 20 de junio de 2017.

RECURSO HÍDRICO	GESTIÓN DEL RIESGO	FLORA, FAUNA Y SUELO	SOCIOECONÓMICO
<p>Aumento y concentración de materia orgánica en el agua.</p> <p>Contaminación de las aguas subterráneas.</p> <p>Aumento de sólidos expendidos en el agua.</p> <p>Cambios del cauce del río.</p> <p>Disminución de la oferta hídrica.</p>	<p>Desplazamiento de la población generado por los malos olores.</p> <p>Proliferación de vectores y plagas por la contaminación.</p> <p>Inundación que se localiza en el puente "El Caimán".</p> <p>Inundación por el arroyo "Colomuto".</p>	<p>Contaminación por aguas servidas del arroyo "Colomuto" en San Miguel.</p> <p>Disposición de basuras y residuos sólidos en el pozo Raisilla sector San Miguel.</p> <p>Contaminación del arroyo Caimán, malos olores en el Cabildo Tatachío Mirabel.</p> <p>Afectación del lecho Colomuto por minería</p>	<p>Contaminación por malos olores. Arroyo Colomuto (comunidad San Miguel).</p> <p>Pos conflicto.</p> <p>Tala indiscriminada de árboles.</p> <p>Malos olores.</p> <p>Morbilidad.</p> <p>Debido a la mala inversión del tiempo</p> <p>Problemáticas sociales (drogadicción, embarazos a temprana</p>





ACTA DE FORMULACION DE ACUERDOS Y PROTOCOLIZACION CON LAS PARCIALIDADES INDÍGENAS TATACHIO MIRABEL, LA GALLERA, SAN MIGUEL Y FLORES LA GALLERA, EN EL MARCO DEL PROCESO DE CONSULTA PREVIA PARA EL PROYECTO "ELABORACIÓN (FORMULACIÓN) DEL PLAN DE ORDENACIÓN DE LA CUENCA HIDROGRAFICA DEL RIO BAJO SAN JORGE CODIGO (2502-01) EN EL MARCO DEL PROYECTO INCORPORACIÓN DEL COMPONENTE DE GESTIÓN DEL RIESGO COMO DETERMINANTE AMBIENTAL DEL ORDENAMIENTO TERRITORIAL EN LOS PROCESOS DE FORMULACIÓN Y/O ACTUALIZACIÓN DE PLANES DE ORDENACIÓN Y MANEJO DE CUENCAS HIDROGRAFICAS AFECTADAS POR EL FENOMENO DE LA NIÑA 2010" A CARGO DE LA CORPORACIÓN PARA EL DESARROLLO SOSTENIBLE DE LA MOJANA Y EL SAN JORGE (CORPOMOJANA)-.

Código: SI-G-01-F-01

Versión: 08

**Vigente desde:
16/12/2014**

	ilegal. Extracción de leña sector Tatachio.	edad).
--	---	--------

A continuación se ilustra la matriz con los impactos y las alternativas de solución dada por cada una de las parcialidades que intervienen en el presente taller. Anexo acta.

