

Bogotá, D.C., lunes, 28 de agosto de 2017.

ASUNTO: Convocatoria para Reunión de Consulta Previa en la etapa de FORMULACION DE ACUERDOS Y PROTOCOLIZACION, con las Parcialidades Indígenas EL ALMENDRO, EL REDENTOR DEL MARAÑONAL, SAN JUAN DE LAS PELONAS Y PLAZA BONITA, en jurisdicción Municipio de Planeta Rica, en el Departamento de Córdoba, en el marco del Proyecto "ELABORACIÓN (FORMULACIÓN) DEL PLAN DE ORDENACIÓN DE LA CUENCA HIDROGRAFICA DEL RIO BAJO SAN JORGE CODIGO (2502-01) EN EL MARCO DEL PROYECTO INCORPORACIÓN DEL COMPONENTE DE GESTIÓN DEL RIESGO COMO DETERMINANTE AMBIENTAL DEL ORDENAMIENTO TERRITORIAL EN LOS PROCESOS DE FORMULACIÓN Y/O ACTUALIZACIÓN DE PLANES DE ORDENACIÓN Y MANEJO DE CUENCAS HIDROGRAFICAS AFECTADAS POR EL FENOMENO DE LA NIÑA 2010".

La Dirección de Consulta Previa, con el fin de propiciar la protección a la diversidad cultural de las comunidades étnicas, y en cumplimiento del artículo 2 de la Ley 21 de 1991 por medio de la cual se aprobó el Convenio No 169 de 1989 de la Organización Internacional del Trabajo, se permite informar que la CORPORACIÓN PARA EL DESARROLLO SOSTENIBLE DE LA MOJANA Y EL SAN JORGE (CORPOMOJANA), a cargo del Proyecto "ELABORACIÓN (FORMULACIÓN) DEL PLAN DE ORDENACIÓN DE LA CUENCA HIDROGRAFICA DEL RIO BAJO SAN JORGE CODIGO (2502-01) EN EL MARCO DEL PROYECTO INCORPORACIÓN DEL COMPONENTE DE GESTIÓN DEL RIESGO COMO DETERMINANTE AMBIENTAL DEL ORDENAMIENTO TERRITORIAL EN LOS PROCESOS DE FORMULACIÓN Y/O ACTUALIZACIÓN DE PLANES DE ORDENACIÓN Y MANEJO DE CUENCAS HIDROGRAFICAS AFECTADAS POR EL FENOMENO DE LA NIÑA 2010", se dará inicio el proceso de consulta previa en cuya área de influencia esta Dirección certificó mediante Acto Administrativo Número 139 del 16 de Febrero de 2015, la presencia de las Parcialidades indígenas y la Corporación realizó la solicitud de inicio mediante número de radicado EXTMI15-0061417 del 19 de noviembre de 2015.

Por tal motivo se realizará la reunión de Consulta Previa en la Etapa de FORMULACION DE ACUERDOS Y PROTOCOLIZACION, con el fin de desarrollar las actividades concertadas que permitan dar cumplimiento a este derecho fundamental de las comunidades étnicas.

La mencionada reunión contará con la participación de las Autoridades de las Comunidades Indígenas Zenú, ubicadas en jurisdicción del Municipio de La Unión, Departamento de Sucre los Funcionarios de la Dirección de Consulta Previa y Autoridades Civiles y Ambientales, Órganos de Control Municipal, Departamental y Nacional que hayan sido invitados.

En virtud de lo anterior, se convocan las siguientes personas:

NOMBRE	CARGO	ENTIDAD/COMUNIDAD
JUNTA DIRECTIVA	CABILDOS INDIGENAS	CABILDO INDIGENA VILLA FATIMA
CARLOS ARTURO DIAZ CORCHERO	CAPITAN	CABILDO INDIGENA VILLA FATIMA
NIGERIA RENTERIA LOZANO	DEFENSOR NACIONAL PARA ASUNTOS ETNICOS	DEFENSORIA DEL PUEBLO NACIONAL
OSCAR LUIS HERRERA REVOLLO	DEFENSOR DEL PUEBLO REGIONAL SUCRE	DEFENSORIA DEL PUEBLO NACIONAL
MARGARITA LUCIA SARMIENTO BARRAGAN	PROCURADORA REGIONAL DE SUCRE	PROCURADURIA REGIONAL SUCRE
CARLOS MENDOZA	PERSONERO MUNICIPAL	PERSONERIA MUNICIPAL DE LA UNIÓN
LILIANA QUIROZ AGUAS	DIRECTORA GENERAL	CORPORACIÓN PARA EL DESARROLLO SOSTENIBLE DE LA MOJANA Y EL SAN

Sede correspondencia Edificio Camargo. Calle 12B No. 8- 38
 Conmutador. 2427400 – Sitio web www.mininterior.gov.co
 Servicio al Ciudadano servicioalciudadano@mininterior.gov.co - Línea gratuita 018000910403
 Bogotá, D.C. - Colombia - Sur América

NOMBRE	CARGO	ENTIDAD/COMUNIDAD
		JORGE – CORPOMOJANA

La programación para realizar dicha reunión será la siguiente:

FECHA	HORA	ACTIVIDAD	COMUNIDAD	LUGAR DE REUNIÓN
Miércoles 13 de septiembre de 2017	9:00 a.m.	FORMULACION DE ACUERDOS Y PROTOCOLIZACION	Comunidad Indígenas Zenú Villa Fatima	Cabildo Indígena Villa Fatima Municipio de La Unión – Departamento de Sucre



Los delegados de la Dirección de Consulta Previa en calidad de Gestores de este proceso es José Manuel Barros Gnecco. Si surge alguna duda sobre el desarrollo de la actividad, no dude en comunicarse a los números celulares 3204736671, y/o a los correos electrónicos jose.barros@mininterior.gov.co

De antemano agradecemos su participación y colaboración, a fin de desarrollar con éxito este proceso.

Atentamente,

JORGE ELIÉCER GONZÁLEZ PERTUZ
 Director de Consulta Previa

Elaboró: Jose Barros Gnecco
 Revisó: Yeison Fabián Villalba
 Aprobó: Jorge Eliécer González Pertuz
 T.R.D 2500.260.16
 PROY-00894

 TODOS POR UN NUEVO PAÍS PAZ EQUIDAD EDUCACIÓN  MININTERIOR	ACTA DE ANÁLISIS E IDENTIFICACIÓN DE IMPACTOS Y FORMULACIÓN DE MEDIDAS DE MANEJO CON LAS PARCIALIDADES INDÍGENAS CAFÉ PISAO, LOS ÁNGELES Y EL CONTENIDO, EN EL MARCO DEL PROCESO DE CONSULTA PREVIA PARA EL PROYECTO "ELABORACIÓN (FORMULACIÓN) DEL PLAN DE ORDENACIÓN DE LA CUENCA HIDROGRAFICA DEL RIO BAJO SAN JORGE CODIGO (2502-01) EN EL MARCO DEL PROYECTO INCORPORACIÓN DEL COMPONENTE DE GESTIÓN DEL RIESGO COMO DETERMINANTE AMBIENTAL DEL ORDENAMIENTO TERRITORIAL EN LOS PROCESOS DE FORMULACIÓN Y/O ACTUALIZACIÓN DE PLANES DE ORDENACIÓN Y MANEJO DE CUENCAS HIDROGRAFICAS AFECTADAS POR EL FENOMENO DE LA NIÑA 2010" A CARGO DE LA CORPORACIÓN PARA EL DESARROLLO SOSTENIBLE DE LA MOJANA Y EL SAN JORGE (CORPOMOJANA)-.	Código: SI-G-01-F-01
		Versión: 08
		Vigente desde: 16/12/2014

Municipio de La Unión, Departamento de Sucre

Fecha: 13 de septiembre de 2017

Hora: 10:15 a.m.

Lugar: Sede – Cabildo Villa Fatima – Municipio de La Unión - Sucre

Proyecto: "ELABORACIÓN (FORMULACIÓN) DEL PLAN DE ORDENACIÓN DE LA CUENCA HIDROGRAFICA DEL RIO BAJO SAN JORGE CODIGO (2502-01) EN EL MARCO DEL PROYECTO INCORPORACIÓN DEL COMPONENTE DE GESTIÓN DEL RIESGO COMO DETERMINANTE AMBIENTAL DEL ORDENAMIENTO TERRITORIAL EN LOS PROCESOS DE FORMULACIÓN Y/O ACTUALIZACIÓN DE PLANES DE ORDENACIÓN Y MANEJO DE CUENCAS HIDROGRAFICAS AFECTADAS POR EL FENOMENO DE LA NIÑA 2010".

ETAPA		ETAPA SUSTITUA	
		SI	NO
Preconsulta		X	
Apertura		X	
Análisis e Identificación de Impactos y Formulación de Medidas de Manejo	26-08-2017	X	
Formulación de Acuerdos	13-09-2017		
Protocolización			
Seguimiento de Acuerdos			
Cierre de Consulta			

ASISTENTES POR LA COMUNIDAD			
No	NOMBRE	CARGO	REPRESENTA A
1	CARLOS ARTURO GUZMAN	CONCEJO	CABILDO INDIGENA DE VILLA FATIMA
2	JUAN PARRA	CONCEJO	CABILDO INDIGENA DE VILLA FATIMA
3	WILMER SIERRA	ASAMBLEA	CABILDO INDIGENA DE VILLA FATIMA
4	LUIS BLANCO	ALGUACIL	CABILDO INDIGENA DE VILLA FATIMA
6	NERYS COCHERO	CONCEJO	CABILDO INDIGENA DE VILLA FATIMA



MININTERIOR

ACTA DE ANÁLISIS E IDENTIFICACIÓN DE IMPACTOS Y FORMULACIÓN DE MEDIDAS DE MANEJO CON LAS PARCIALIDADES INDÍGENAS CAFÉ PISAO, LOS ÁNGELES Y EL CONTENIDO, EN EL MARCO DEL PROCESO DE CONSULTA PREVIA PARA EL PROYECTO "ELABORACIÓN (FORMULACIÓN) DEL PLAN DE ORDENACIÓN DE LA CUENCA HIDROGRAFICA DEL RIO BAJO SAN JORGE CODIGO (2502-01) EN EL MARCO DEL PROYECTO INCORPORACIÓN DEL COMPONENTE DE GESTIÓN DEL RIESGO COMO DETERMINANTE AMBIENTAL DEL ORDENAMIENTO TERRITORIAL EN LOS PROCESOS DE FORMULACIÓN Y/O ACTUALIZACIÓN DE PLANES DE ORDENACIÓN Y MANEJO DE CUENCAS HIDROGRAFICAS AFECTADAS POR EL FENOMENO DE LA NIÑA 2010" A CARGO DE LA CORPORACIÓN PARA EL DESARROLLO SOSTENIBLE DE LA MOJANA Y EL SAN JORGE (CORPOMOJANA)-.

Código: SI-G-01-F-01

Versión: 08

Vigente desde:
16/12/2014

7	CARLOS ARTURO DIAZ COCHERO	CAPITAN	CABILDO INDIGENA DE VILLA FATIMA
8	OSMAN TORRES	ASAMBLEA	CABILDO INDIGENA DE VILLA FATIMA
9	ELIA MENDEZ	ALGUACIL	CABILDO INDIGENA DE VILLA FATIMA
10	ADOLFO SOTO	ALGUACIL	CABILDO INDIGENA DE VILLA FATIMA
11	ABEL ANTONIO MIELES	ALGUACIL MAYOR	CABILDO INDIGENA DE VILLA FATIMA
13	MISAEL MENDEZ	ALGUACIL 3	CABILDO INDIGENA DE VILLA FATIMA
14	EUCLIDES MONTIEL	CONCEJO	CABILDO INDIGENA DE VILLA FATIMA
15	JOSE ALFREDO LOPEZ	TESORERO	CABILDO INDIGENA DE VILLA FATIMA

ASISTENTES POR EL EJECUTOR DEL PROYECTO

No	NOMBRE	CARGO	REPRESENTA A
1	JORGE RICARDO ALDANA	DELEGADO	CORPOMOJANA
	FANCY TEJADA	TRABAJADORA SOCIAL	CONSORCIO HIDROSANJORGE
2	OSWALDO PEREZ	BIOLOGO	CONSORCIO HIDROSANJORGE
3	ANDRES FELIPE BALLESTEROS	INGENIERO AMBIENTAL	CONSORCIO HIDROSANJORGE

ASISTENTES POR LAS INSTITUCIONES

No	NOMBRE	CARGO	REPRESENTA A
1	JOSÉ MANUEL BARROS GNECCO	FUNCIONARIO - DIRECCION DE CONSULTA PREVIA	MINISTERIO DEL INTERIOR
2	HEIDY CAMPO	CONTRATISTA - DCP	MINISTERIO DEL INTERIOR


ASISTENTES

JUSTIFICACIONES

1	Procuraduría		NO
2	Personería Municipal de La Unión		NO
	Defensoría del Pueblo regional Sucre		NO

ORDEN DEL DIA

1. Oración





MININTERIOR

ACTA DE ANÁLISIS E IDENTIFICACIÓN DE IMPACTOS Y FORMULACIÓN DE MEDIDAS DE MANEJO CON LAS PARCIALIDADES INDÍGENAS CAFÉ PISAO, LOS ÁNGELES Y EL CONTENITO, EN EL MARCO DEL PROCESO DE CONSULTA PREVIA PARA EL PROYECTO "ELABORACIÓN (FORMULACIÓN) DEL PLAN DE ORDENACIÓN DE LA CUENCA HIDROGRAFICA DEL RIO BAJO SAN JORGE CODIGO (2502-01) EN EL MARCO DEL PROYECTO INCORPORACIÓN DEL COMPONENTE DE GESTIÓN DEL RIESGO COMO DETERMINANTE AMBIENTAL DEL ORDENAMIENTO TERRITORIAL EN LOS PROCESOS DE FORMULACIÓN Y/O ACTUALIZACIÓN DE PLANES DE ORDENACIÓN Y MANEJO DE CUENCAS HIDROGRAFICAS AFECTADAS POR EL FENOMENO DE LA NIÑA 2010" A CARGO DE LA CORPORACIÓN PARA EL DESARROLLO SOSTENIBLE DE LA MOJANA Y EL SAN JORGE (CORPOMOJANA)-.

Código: SI-G-01-F-01

Versión: 08

Vigente desde:
16/12/2014

2. Instalación de la Reunión (Ministerio del Interior y la Comunidad)
3. Verificación Lista de Convocados y presentación de los asistentes
4. Lectura del acta anterior
5. Desarrollo de la Reunión:
 - 4.1. Taller de Formulación de Acuerdos y Protocolización
5. Intervención de la comunidad, conclusiones y varios
6. Lectura, aprobación y firma del acta.

DESARROLLO

PREVIO AL INICIO DE LA JORNADA SE PROPONE EL ORDEN DEL DIA A DESARROLLAR EN LA REUNIÓN, EL MISMO ES APROBADO POR TODOS LOS ASISTENTES.

1. Oración

El señor Abel Mieles, Alguacil Mayor del Cabildo, realiza una oración colocando en manos de Dios cada uno de los presentes.


2. Instalación de la Reunión.

Siendo las 10:15 a.m. del día 13 de septiembre de 2017, en la sede del Cabildo Villa Fátima del Municipio de La Unión, Departamento de Sucre, se dió inicio a la reunión de **Formulación de Acuerdos Y protocolización** del proceso de Consulta Previa con el Cabildo Indígena Villa Fátima en el marco del Proyecto "ELABORACIÓN (FORMULACIÓN) DEL PLAN DE ORDENACIÓN DE LA CUENCA HIDROGRAFICA DEL RIO BAJO SAN JORGE CODIGO (2502-01) EN EL MARCO DEL PROYECTO INCORPORACIÓN DEL COMPONENTE DE GESTIÓN DEL RIESGO COMO DETERMINANTE AMBIENTAL DEL ORDENAMIENTO TERRITORIAL EN LOS PROCESOS DE FORMULACIÓN Y/O ACTUALIZACIÓN DE PLANES DE ORDENACIÓN Y MANEJO DE CUENCAS HIDROGRAFICAS AFECTADAS POR EL FENOMENO DE LA NIÑA 2010", por parte de la Corporación para el Desarrollo Sostenible de la Mojana y el San Jorge (CORPOMOJANA), con la asistencia y participación de las autoridades de la Parcialidad Indígena de Villa Fátima, el delegado de CORPOMOJANA, los delegados del Consorcio Hidrosanjorge, los delegados del Ministerio del Interior,

El delegado del Ministerio del Interior, solicita a la comunidad los siguientes permisos:

- Diligenciar el listado de asistencia con el fin de tener soporte y constancia de la presente reunión.



	ACTA DE ANÁLISIS E IDENTIFICACIÓN DE IMPACTOS Y FORMULACIÓN DE MEDIDAS DE MANEJO CON LAS PARCIALIDADES INDÍGENAS CAFÉ PISAO, LOS ÁNGELES Y EL CONTENTO, EN EL MARCO DEL PROCESO DE CONSULTA PREVIA PARA EL PROYECTO “ELABORACIÓN (FORMULACIÓN) DEL PLAN DE ORDENACIÓN DE LA CUENCA HIDROGRAFICA DEL RIO BAJO SAN JORGE CODIGO (2502-01) EN EL MARCO DEL PROYECTO INCORPORACIÓN DEL COMPONENTE DE GESTIÓN DEL RIESGO COMO DETERMINANTE AMBIENTAL DEL ORDENAMIENTO TERRITORIAL EN LOS PROCESOS DE FORMULACIÓN Y/O ACTUALIZACIÓN DE PLANES DE ORDENACIÓN Y MANEJO DE CUENCAS HIDROGRAFICAS AFECTADAS POR EL FENOMENO DE LA NIÑA 2010” A CARGO DE LA CORPORACIÓN PARA EL DESARROLLO SOSTENIBLE DE LA MOJANA Y EL SAN JORGE (CORPOMOJANA)-.	Código: SI-G-01-F-01
		Versión: 08
		Vigente desde: 16/12/2014

(la comunidad autoriza)


- Autorización para el registro fotográfico de la reunión por parte del Ministerio del Interior. (la comunidad autoriza).

El delegado de la Dirección de Consulta Previa, saluda a los asistentes e informa que el objetivo de la reunión de hoy es realizar la Etapa de Formulación de Acuerdos y Protocolización en el marco del proyecto “ELABORACIÓN (FORMULACIÓN) DEL PLAN DE ORDENACIÓN DE LA CUENCA HIDROGRAFICA DEL RIO BAJO SAN JORGE CODIGO (2502-01) EN EL MARCO DEL PROYECTO INCORPORACIÓN DEL COMPONENTE DE GESTIÓN DEL RIESGO COMO DETERMINANTE AMBIENTAL DEL ORDENAMIENTO TERRITORIAL EN LOS PROCESOS DE FORMULACIÓN Y/O ACTUALIZACIÓN DE PLANES DE ORDENACIÓN Y MANEJO DE CUENCAS HIDROGRAFICAS AFECTADAS POR EL FENOMENO DE LA NIÑA 2010”, a cargo de la CORPORACION PARA EL DESARROLLO SOSTENIBLE DE LA MOJANA Y EL SAN JORGE – CORPOMOJANA-. Igualmente invita a los asistentes de la comunidad a que pregunten y participen en la reunión, que es la manera de aclarar las dudas que se puedan tener.

El delegado de la Dirección de Consulta Previa del Ministerio del Interior, manifiesta que la reunión de consulta previa convocada solo se llevará a cabo con la parcialidad indígena de Villa Fátima, y no se realizará con la parcialidad de La Esperanza, esto debido a que no reposa en la base de datos de autoridades indígenas de la Dirección de Asuntos Indígenas del Ministerio del Interior el reconocimiento de la autoridad indígena para el periodo 2017.

El señor CARLOS ARTURO DIAZ COCHERO, Capitán del Cabildo Indígena de Villa Fátima, ofrece unas palabras de bienvenida a las entidades presentes y da por instalada la reunión convocada por el Ministerio del Interior. Así mismo manifiesta que no estuvo de acuerdo a que participaran de la reunión algunos miembros de la parcialidad de La Esperanza, ya que a este tipo de espacios deben participar la totalidad de la comunidad y donde no haya diferencias al interior del cabildo.

El señor CARLOS ARTURO GUZMAN AVILEZ, manifiesta la problemática presentada por el puente san Jorge, donde su baja altura, impide la circulación de embarcaciones, entorpeciendo el intercambio comercial y cultural de la región, así mismo manifiesta inconvenientes con el cambio de actividades sobre el uso suelo y malas practicas de cultivos, donde CORPOMOJANA debe apoyar procesos para mejorar prácticas ganaderas que puedan afectar las fuentes hídricas del territorio, puesto que se han introducido búfalos al territorio que están ocasionando pérdida de la calidad del agua y suelo.

	ACTA DE ANÁLISIS E IDENTIFICACIÓN DE IMPACTOS Y FORMULACIÓN DE MEDIDAS DE MANEJO CON LAS PARCIALIDADES INDÍGENAS CAFÉ PISAO, LOS ÁNGELES Y EL CONTENITO, EN EL MARCO DEL PROCESO DE CONSULTA PREVIA PARA EL PROYECTO "ELABORACIÓN (FORMULACIÓN) DEL PLAN DE ORDENACIÓN DE LA CUENCA HIDROGRAFICA DEL RIO BAJO SAN JORGE CODIGO (2502-01) EN EL MARCO DEL PROYECTO INCORPORACIÓN DEL COMPONENTE DE GESTIÓN DEL RIESGO COMO DETERMINANTE AMBIENTAL DEL ORDENAMIENTO TERRITORIAL EN LOS PROCESOS DE FORMULACIÓN Y/O ACTUALIZACIÓN DE PLANES DE ORDENACIÓN Y MANEJO DE CUENCAS HIDROGRAFICAS AFECTADAS POR EL FENOMENO DE LA NIÑA 2010" A CARGO DE LA CORPORACIÓN PARA EL DESARROLLO SOSTENIBLE DE LA MOJANA Y EL SAN JORGE (CORPOMOJANA)-.	Código: SI-G-01-F-01
		Versión: 08
		Vigente desde: 16/12/2014

El delegado de COPOMOJANA, manifiesta que el tema del puente no es competencia de la entidad, y que esto fue manejado por INVIAS a nivel nacional. Además, con respecto a la implementación de la ganadería bufalina, la corporación viene haciendo seguimiento con mucha preocupación del tema, sin embargo, la explotación bufalina hace parte de las políticas nacionales, y es objeto de interés nacional, sin el acompañamiento de la autoridad ambiental, sin embargo, estos procesos de decomiso son monitoreados por CORPOMOJANA.

Quedan acordados 38 acuerdos correspondientes a los componentes de hidrología, gestión del riesgo, flora, fauna y suelo, y socio económico.

3. Verificación de la lista de Invitados

Se realiza la verificación de la lista de invitados, basados en la convocatoria realizada por parte de la Dirección de Consulta Previa del Ministerio del Interior OFI17-32326-DCP-2500 del 28 de agosto de 2017, para realizar la presente reunión de Consulta Previa. Se concede la palabra a cada uno de los asistentes a la reunión, con el fin de que realicen su respectiva presentación.


- ✓ Presentación del representante legal y comunidad del cabildo de Villa Fátima.
- ✓ Presentación de los delegados del Consorcio Hidrosanjorge.
- ✓ Presentación del delegado del Ministerio del Interior – Dirección de Consulta Previa
- ✓ Presentación del delegado de la Corporación para el Desarrollo Sostenible de la Mojana y el San Jorge – COPORMOJANA.


4. Desarrollo de la Reunión:

4.2. Taller de Formulación de Acuerdos y Protocolización

El delegado del Ministerio del Interior, propone la siguiente metodología de trabajo consistente en la lectura del acta y la verificación de impactos consignados en la reunión realizada el 26 de agosto de 2016. La comunidad acepta, lo cual llevará a consolidar una matriz donde queden consignados y definidos los impactos y las medidas de manejo.

Como resultado del ejercicio realizado se consolidó una matriz la cual se anexa a la presente Acta



	ACTA DE ANÁLISIS E IDENTIFICACIÓN DE IMPACTOS Y FORMULACIÓN DE MEDIDAS DE MANEJO CON LAS PARCIALIDADES INDÍGENAS CAFÉ PISAO, LOS ÁNGELES Y EL CONTENITO, EN EL MARCO DEL PROCESO DE CONSULTA PREVIA PARA EL PROYECTO "ELABORACIÓN (FORMULACIÓN) DEL PLAN DE ORDENACIÓN DE LA CUENCA HIDROGRAFICA DEL RIO BAJO SAN JORGE CODIGO (2502-01) EN EL MARCO DEL PROYECTO INCORPORACIÓN DEL COMPONENTE DE GESTIÓN DEL RIESGO COMO DETERMINANTE AMBIENTAL DEL ORDENAMIENTO TERRITORIAL EN LOS PROCESOS DE FORMULACIÓN Y/O ACTUALIZACIÓN DE PLANES DE ORDENACIÓN Y MANEJO DE CUENCAS HIDROGRAFICAS AFECTADAS POR EL FENOMENO DE LA NIÑA 2010" A CARGO DE LA CORPORACIÓN PARA EL DESARROLLO SOSTENIBLE DE LA MOJANA Y EL SAN JORGE (CORPOMOJANA)-.	Código: SI-G-01-F-01
		Versión: 08
		Vigente desde: 16/12/2014

5. Intervención de la comunidad, conclusiones y Varios

6. Lectura, aprobación y firma del acta.

Siendo las 2:10 p.m. del día 13 de septiembre de 2017, se da por terminada la lectura, aprobación por parte de los asistentes y firma del acta.

Se da por surtida la reunión de Consulta Previa, en la etapa de FORMULACION DE ACUERDOS, con el Cabildo VILLA FATIMA, en el marco del Proyecto "ELABORACIÓN (FORMULACIÓN) DEL PLAN DE ORDENACIÓN DE LA CUENCA HIDROGRAFICA DEL RIO BAJO SAN JORGE CODIGO (2502-01) EN EL MARCO DEL PROYECTO INCORPORACIÓN DEL COMPONENTE DE GESTIÓN DEL RIESGO COMO DETERMINANTE AMBIENTAL DEL ORDENAMIENTO TERRITORIAL EN LOS PROCESOS DE FORMULACIÓN Y/O ACTUALIZACIÓN DE PLANES DE ORDENACIÓN Y MANEJO DE CUENCAS HIDROGRAFICAS AFECTADAS POR EL FENOMENO DE LA NIÑA 2010", por parte de la CORPORACIÓN PARA EL DESARROLLO SOSTENIBLE DE LA MOJANA Y EL SAN JORGE - CORPOMOJANA.

Se da por surtida la reunión de Consulta Previa, en la etapa de FORMULACION DE PROTOCOLIZACIÓN, con el Cabildo VILLA FÁTIMA, en el marco del Proyecto "ELABORACIÓN (FORMULACIÓN) DEL PLAN DE ORDENACIÓN DE LA CUENCA HIDROGRAFICA DEL RIO BAJO SAN JORGE CODIGO (2502-01) EN EL MARCO DEL PROYECTO INCORPORACIÓN DEL COMPONENTE DE GESTIÓN DEL RIESGO COMO DETERMINANTE AMBIENTAL DEL ORDENAMIENTO TERRITORIAL EN LOS PROCESOS DE FORMULACIÓN Y/O ACTUALIZACIÓN DE PLANES DE ORDENACIÓN Y MANEJO DE CUENCAS HIDROGRAFICAS AFECTADAS POR EL FENOMENO DE LA NIÑA 2010", por parte de la CORPORACIÓN PARA EL DESARROLLO SOSTENIBLE DE LA MOJANA Y EL SAN JORGE - CORPOMOJANA

PRÓXIMA CONVOCATORIA

REUNIÓN: SEGUIMIENTO DE ACUERDOS

