

Bogotá, D.C., jueves, 27 de julio de 2017.

Respetados Señores:

**ASUNTO: Convocatoria para Reunión de Consulta Previa en la etapa de FORMULACIÓN DE ACUERDOS Y PROTOCOLIZACIÓN, con la Parcialidades Indígenas de Cayo de La Cruz, Caño Viejo Cuiva, El Oasis, El Pital y La Florida, en jurisdicción Municipio de San Marcos, en el Departamento de Sucre, en el marco del Proyecto "ELABORACIÓN (FORMULACIÓN) DEL PLAN DE ORDENACIÓN DE LA CUENCA HIDROGRAFICA DEL RIO BAJO SAN JORGE CODIGO (2502-01) EN EL MARCO DEL PROYECTO INCORPORACIÓN DEL COMPONENTE DE GESTIÓN DEL RIESGO COMO DETERMINANTE AMBIENTAL DEL ORDENAMIENTO TERRITORIAL EN LOS PROCESOS DE FORMULACIÓN Y/O ACTUALIZACIÓN DE PLANES DE ORDENACIÓN Y MANEJO DE CUENCAS HIDROGRAFICAS AFECTADAS POR EL FENOMENO DE LA NIÑA 2010".**

La Dirección de Consulta Previa, con el fin de propiciar la protección a la diversidad cultural de las comunidades étnicas, y en cumplimiento del artículo 2 de la Ley 21 de 1991 por medio de la cual se aprobó el Convenio No 169 de 1989 de la Organización Internacional del Trabajo, se permite informar que la CORPORACIÓN PARA EL DESARROLLO SOSTENIBLE DE LA MOJANA Y EL SAN JORGE (CORPOMOJANA), a cargo del Proyecto "ELABORACIÓN (FORMULACIÓN) DEL PLAN DE ORDENACIÓN DE LA CUENCA HIDROGRAFICA DEL RIO BAJO SAN JORGE CODIGO (2502-01) EN EL MARCO DEL PROYECTO INCORPORACIÓN DEL COMPONENTE DE GESTIÓN DEL RIESGO COMO DETERMINANTE AMBIENTAL DEL ORDENAMIENTO TERRITORIAL EN LOS PROCESOS DE FORMULACIÓN Y/O ACTUALIZACIÓN DE PLANES DE ORDENACIÓN Y MANEJO DE CUENCAS HIDROGRAFICAS AFECTADAS POR EL FENOMENO DE LA NIÑA 2010", se dará inicio el proceso de consulta previa en cuya área de influencia esta Dirección certificó mediante Acto Administrativo Número 139 del 16 de Febrero de 2015, la presencia de la Parcialidad indígena y la Corporación realizó la solicitud de inicio mediante número de radicado EXTMI15-0061417 del 19 de noviembre de 2015.

Por tal motivo se realizará la reunión de Consulta Previa en la Etapa de FORMULACION DE ACUERDOS Y PROTOCOLIZACION, con el fin de desarrollar las actividades concertadas que permitan dar cumplimiento a este derecho fundamental de las comunidades étnicas.

La mencionada reunión contará con la participación de las Autoridades de la Comunidad Indígena de **Cayo de La Cruz, Caño Viejo Cuiva, El Oasis, El Pital y La Florida**, ubicada en jurisdicción del Municipio de San Marcos, Departamento de Sucre, los Funcionarios de la Dirección de Consulta Previa y Autoridades Civiles y Ambientales, Organos de Control Municipal, Departamental y Nacional que hayan sido invitados.

En virtud de lo anterior, se convocan las siguientes personas:

NOMBRE	CARGO	ENTIDAD/COMUNIDAD
JUNTA DIRECTIVA	CABILDO INDIGENA	CABILDO INDIGENA CAYO DE LA CRUZ
MANUEL ESTEBAN POLO	CAPITAN	CABILDO INDIGENA CAYO DE LA CRUZ
JUNTA DIRECTIVA	CABILDO INDIGENA	CABILDO INDIGENA CAÑO VIEJO CUIVA
DEIVI SILVA	CAPITAN	CABILDO INDIGENA CAÑO VIEJO CUIVA
JUNTA DIRECTIVA	CABILDO INDIGENA	CABILDO INDIGENA DE EL OASIS
MAXIMA POLO MADERA	CAPITAN	CABILDO INDIGENA DE EL OASIS

Sede correspondencia Edificio Camargo. Calle 12B No. 8- 38  
 Conmutador. 2427400 – Sitio web [www.mininterior.gov.co](http://www.mininterior.gov.co)  
 Servicio al Ciudadano [servicioalciudadano@mininterior.gov.co](mailto:servicioalciudadano@mininterior.gov.co) - Línea gratuita 018000910403  
 Bogotá, D.C. - Colombia - Sur América

NOMBRE	CARGO	ENTIDAD/COMUNIDAD
JUNTA DIRECTIVA	CABILDO INDIGENA	CABILDO INDIGENA EL PITAL
OLGA BERTHEL	CAPITAN	CABILDO INDIGENA EL PITAL
JUNTA DIRECTIVA	CABILDO INDIGENA	CABILDO INDIGENA LA FLORIDA
MIRLETA CLEMENTE	CAPITAN	CABILDO INDIGENA LA FLORIDA
PEDRO SANTIAGO POSADA ARANGO	DEFENSOR DELEGADO PARA LOS PUEBLOS INDIGENAS Y LAS MINORIAS ETNICAS	DEFENSORÍA DEL PUEBLO NACIONAL
OSCAR L. HERRERA REVOLLO	DEFENSOR DEL PUEBLO REGIONAL SUCRE	DEFENSORIA DEL PUEBLO REGIONAL DE SUCRE
MARGARITA LUCIA SARMIENTO BARRAGAN	PROCURADURIA REGIONAL SUCRE	PROCURADURIA REGIONAL SUCRE
EDGAR MARTINEZ ROMERO	GOBERNADOR	GOBERNACIÓN DEPARTAMENTAL DE SUCRE
BALDOMERO VILLADIEGO	ALCALDE MUNICIPAL	ALCALDIA MUNICIPAL DE SAN MARCOS
KATY MARTINEZ DAJUD	PERSONERO MUNICIPAL	PERSONERÍA MUNICIPAL DE SAN MARCOS
LILIANA QUIROZ AGUAS	DIRECTORA GENERAL	CORPORACIÓN PARA EL DESARROLLO SOSTENIBLE DE LA MOJANA Y EL SAN JORGE – CORPOMOJANA

La programación para realizar dicha reunión será la siguiente:

FECHA	HORA	ACTIVIDAD	COMUNIDAD	LUGAR DE REUNIÓN
Martes 29 de agosto de 2017	9:00 a.m.	Reunión de Formulación de Acuerdos y Protocolización	Comunidad Indígena Zenú Cayo de la Cruz, Caño Viejo Cuiva, El Oasis, El Pital y La Florida	Cabildo Indígena de Cayo de La Cruz – Municipio de San Marcos – Departamento de Sucre

Los delegados de la Dirección de Consulta Previa en calidad de Gestor de este proceso es José Manuel Barros Gnecco. Si surge alguna duda sobre el desarrollo de la actividad, no dude en comunicarse a los números celulares 3204736671, y/o al correo electrónico: jose.barros@mininterior.gov.co

De antemano agradecemos su participación y colaboración, a fin de desarrollar con éxito este proceso.

Atentamente,


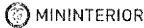
  
**JORGE ELIÉCER GONZÁLEZ PERTUZ**  
 Director de Consulta Previa

Elaboró: José Barros Gnecco  
 Revisó: Yeison Fabián Villalba  
 Aprobó: Jorge Eliécer González Pertuz

T.R.D 2500.260.16

PROY-00894

Sede correspondencia Edificio Camargo. Calle 12B No. 8- 38  
 Conmutador. 2427400 – Sitio web www.mininterior.gov.co  
 Servicio al Ciudadano servicioalciudadano@mininterior.gov.co - Línea gratuita 018000910403  
 Bogotá, D.C. – Colombia – Sur América

 	<b>ACTA DE REUNIÓN DE CONSULTA PREVIA ETAPA DE FORMULACION DE ACUERDOS CON LAS PARCIALIDADES INDÍGENAS CAÑO DE LA CRUZ, CAÑO VIEJO CUIVA, EL OASIS, EL PITAL Y LA FLORIDA, EN EL MARCO DEL PROCESO DE CONSULTA PREVIA PARA EL PROYECTO "ELABORACIÓN (FORMULACIÓN) DEL PLAN DE ORDENACIÓN DE LA CUENCA HIDROGRAFICA DEL RIO BAJO SAN JORGE CODIGO (2502-01) EN EL MARCO DEL PROYECTO INCORPORACIÓN DEL COMPONENTE DE GESTIÓN DEL RIESGO COMO DETERMINANTE AMBIENTAL DEL ORDENAMIENTO TERRITORIAL EN LOS PROCESOS DE FORMULACIÓN Y/O ACTUALIZACIÓN DE PLANES DE ORDENACIÓN Y MANEJO DE CUENCAS HIDROGRAFICAS AFECTADAS POR EL FENOMENO DE LA NIÑA 2010" A CARGO DE LA CORPORACIÓN PARA EL DESARROLLO SOSTENIBLE DE LA MOJANA Y EL SAN JORGE (CORPOMOJANA).</b>	<b>Código: SI-G-01-F-01</b>
		<b>Versión: 08</b>
		<b>Vigente desde: 16/12/2014</b>


Municipio: San Marcos, Departamento de Sucre  
Fecha: 29 de agosto de 2017  
Hora: 11:10 a.m.  
Lugar: Casa del Capitán Pila – Cabildo de Caño de la Cruz

Proyecto: "ELABORACIÓN (FORMULACIÓN) DEL PLAN DE ORDENACIÓN DE LA CUENCA HIDROGRAFICA DEL RIO BAJO SAN JORGE CODIGO (2502-01) EN EL MARCO DEL PROYECTO INCORPORACIÓN DEL COMPONENTE DE GESTIÓN DEL RIESGO COMO DETERMINANTE AMBIENTAL DEL ORDENAMIENTO TERRITORIAL EN LOS PROCESOS DE FORMULACIÓN Y/O ACTUALIZACIÓN DE PLANES DE ORDENACIÓN Y MANEJO DE CUENCAS HIDROGRAFICAS AFECTADAS POR EL FENOMENO DE LA NIÑA 2010".

ETAPA	ETAPA SURTIDA	
	Si	No
Preconsulta	X	
Apertura	X	
Análisis e Identificación de Impactos y Formulación de Medidas de Manejo	X	
Formulación de Acuerdos		
Protocolización		
Seguimiento de Acuerdos		
Cierre de Consulta		

ASISTENTES POR LA COMUNIDAD			
No	NOMBRE	CARGO	REPRESENTA A
1	MANUEL ESTEBAN POLO	CAPITANA	PARCIALIDAD INDÍGENA CAÑO DE LA CRUZ
2	DEIVIS DEL CRISTO	CAPITAN	PARCIALIDAD INDÍGENA CAÑO VIEJO CUIVA
3	MAXIMA POLO	CAPITANA	PARCIALIDAD INDÍGENA EL OASIS
4	OLGA LUCIA BERTEL	CAPITAN	PARCIALIDAD INDÍGENA EL PITAL
5	MILERTA CLEMENTE	CAPITANA	ASOCIACIÓN SUEÑOS LA FLORIDA
ASISTENTES POR EL EJECUTOR DEL PROYECTO			
No	NOMBRE	CARGO	REPRESENTA A
1	ALVARO VILLAMIL	SUPERVISOR	CORPOMOJANA




	<b>ACTA DE REUNIÓN DE CONSULTA PREVIA ETAPA DE FORMULACION DE ACUERDOS CON LAS PARCIALIDADES INDÍGENAS CAÑO DE LA CRUZ, CAÑO VIEJO CUIVA, EL OASIS, EL PITAL Y LA FLORIDA, EN EL MARCO DEL PROCESO DE CONSULTA PREVIA PARA EL PROYECTO "ELABORACIÓN (FORMULACIÓN) DEL PLAN DE ORDENACIÓN DE LA CUENCA HIDROGRAFICA DEL RIO BAJO SAN JORGE CODIGO (2502-01) EN EL MARCO DEL PROYECTO INCORPORACIÓN DEL COMPONENTE DE GESTIÓN DEL RIESGO COMO DETERMINANTE AMBIENTAL DEL ORDENAMIENTO TERRITORIAL EN LOS PROCESOS DE FORMULACIÓN Y/O ACTUALIZACIÓN DE PLANES DE ORDENACIÓN Y MANEJO DE CUENCAS HIDROGRAFICAS AFECTADAS POR EL FENOMENO DE LA NIÑA 2010" A CARGO DE LA CORPORACIÓN PARA EL DESARROLLO SOSTENIBLE DE LA MOJANA Y EL SAN JORGE (CORPOMOJANA).</b>	<b>Código: SI-G-01-F-01</b>
		<b>Versión: 08</b>
		<b>Vigente desde: 16/12/2014</b>


3	FANCY TEJADA	TRABAJADORA SOCIAL	CONSORCIO HIDROSANJORGE
	OSWALDO PEREZ	BIOLOGO	CONSORCIO HIDROSANJORGE
	ANDRES FELIPE BALLESTEROS	HIDROLOGO	CONSORCIO HIDROSANJORGE
<b>ASISTENTES POR LAS INSTITUCIONES</b>			
<b>No</b>	<b>NOMBRE</b>	<b>CARGO</b>	<b>REPRESENTA A</b>
1	JOSÉ MANUEL BARROS GNECCO	FUNCIONARIO – DIRECCION DE CONSULTA PREVIA	MINISTERIO DEL INTERIOR
	LUCY DUMAR	FUNCIONARIA	GOBERNACION DE SUCRE
	LARISLAY ACEVEDO	FUNCIONARIA	DEFENSORIA DEL PUEBLO

<b>AUSENTES</b>		<b>JUSTIFICADO SÍ <u>  </u> X <u>  </u> NO <u>  </u></b>
1	Procuraduría	NO
3	Personería Municipal de San Marcos	NO
4	Alcaldía Municipal de San Marcos	NO

<b>ORDEN DEL DIA</b>	
<ol style="list-style-type: none"> <li>1. Oración</li> <li>2. Instalación de la Reunión (Ministerio del Interior y la Comunidad)</li> <li>3. Verificación Lista de Convocados y presentación de los asistentes</li> <li>4. Desarrollo de la Reunión:               <ol style="list-style-type: none"> <li>3.1. Taller de Formulación de Acuerdos</li> </ol> </li> <li>4. Intervención de la comunidad, conclusiones y varios</li> <li>5. Lectura, aprobación y firma del acta.</li> </ol>	

<b>DESARROLLO</b>
<p><b>PREVIO AL INICIO DE LA JORNADA SE PROPONE EL ORDEN DEL DIA A DESARROLLAR EN LA REUNIÓN, EL MISMO ES APROBADO POR TODOS LOS ASISTENTES.</b></p> <p>- <b>Instalación de la Reunión.</b></p> <p>Siendo las 11:10 a.m. del día 29 de agosto de 2017, en la Casa del Capitán Pila, Municipio de San Marcos, Departamento de Sucre, se dio inicio a la reunión de Consulta Previa, convocada a través del OFI17-27721-DCP-2500 del 26 de julio de 2017 para la etapa de Formulación de Acuerdos del proceso de Consulta Previa con las Parcialidades Indígenas de CAÑO DE LA CRUZ, CAÑO VIEJO CUIVA, EL OASIS, EL PITAL Y LA FLORIDA, en el marco del Proyecto "ELABORACIÓN (FORMULACIÓN) DEL</p>



	<p>ACTA DE REUNIÓN DE CONSULTA PREVIA ETAPA DE FORMULACION DE ACUERDOS CON LAS PARCIALIDADES INDÍGENAS CAÑO DE LA CRUZ, CAÑO VIEJO CUIVA, EL OASIS, EL PITAL Y LA FLORIDA, EN EL MARCO DEL PROCESO DE CONSULTA PREVIA PARA EL PROYECTO "ELABORACIÓN (FORMULACIÓN) DEL PLAN DE ORDENACIÓN DE LA CUENCA HIDROGRAFICA DEL RIO BAJO SAN JORGE CODIGO (2502-01) EN EL MARCO DEL PROYECTO INCORPORACIÓN DEL COMPONENTE DE GESTIÓN DEL RIESGO COMO DETERMINANTE AMBIENTAL DEL ORDENAMIENTO TERRITORIAL EN LOS PROCESOS DE FORMULACIÓN Y/O ACTUALIZACIÓN DE PLANES DE ORDENACIÓN Y MANEJO DE CUENCAS HIDROGRAFICAS AFECTADAS POR EL FENOMENO DE LA NIÑA 2010" A CARGO DE LA CORPORACIÓN PARA EL DESARROLLO SOSTENIBLE DE LA MOJANA Y EL SAN JORGE (CORPOMOJANA).</p>	<p>Código: SI-G-01-F-01</p>
		<p>Versión: 08</p>
		<p>Vigente desde: 16/12/2014</p>

PLAN DE ORDENACIÓN DE LA CUENCA HIDROGRAFICA DEL RIO BAJO SAN JORGE CODIGO (2502-01) EN EL MARCO DEL PROYECTO INCORPORACIÓN DEL COMPONENTE DE GESTIÓN DEL RIESGO COMO DETERMINANTE AMBIENTAL DEL ORDENAMIENTO TERRITORIAL EN LOS PROCESOS DE FORMULACIÓN Y/O ACTUALIZACIÓN DE PLANES DE ORDENACIÓN Y MANEJO DE CUENCAS HIDROGRAFICAS AFECTADAS POR EL FENOMENO DE LA NIÑA 2010", por parte de la Corporación para el Desarrollo Sostenible de la Mojana y el San Jorge (CORPOMOJANA), con la asistencia y participación de las autoridades de las Parcialidades Indígenas Caño de la Cruz, Caño Viejo Cuiva, El Oasis, El Pital y La Florida, el delegado de CORPOMOJANA, los delegados del Consorcio Hidrosan Jorge, el delegado de la Dirección de Consulta Previa del Ministerio del Interior.


El delegado del Ministerio del Interior, solicita a la comunidad los siguientes permisos:

- Diligenciar el listado de asistencia con el fin de tener soporte y constancia de la presente reunión. (la comunidad autoriza)
- Autorización para el registro fotográfico de la reunión por parte del Ministerio del Interior. (la comunidad autoriza).
- **Verificación de la lista de convocados y presentación de los asistentes**

Se realiza la verificación de la lista de invitados, basados en la convocatoria realizada por parte de la Dirección de Consulta Previa del Ministerio del Interior OF17-27721-DCP-2500 del 26 de julio de 2017, para realizar la presente reunión de Consulta Previa. Se concede la palabra a cada uno de los asistentes a la reunión, con el fin de que realicen su respectiva presentación.

- Presentación de los Capitanes las Parcialidades Indígenas El Almendro, El Redentor de Marañoal, San Juan de Dios de Las Pelonas y El Rosario de Plaza Bonita.
- Presentación de los delegados de la empresa ejecutora HIDROSANJORGE
- Presentación del delegado de la Corporación para el Desarrollo Sostenible de la Mojana y el San Jorge – COPORMOJANA.
- Presentación del delegado del Ministerio del Interior – Dirección de Consulta Previa
- **Desarrollo de la Reunión:**

Una vez superada la situación presentada respecto a la cancelación de la reunión de Consulta Previa, se dio inicio a la reunión de Consulta Previa con los Cabildos de Caño de la Cruz, Caño Viejo Cuiva, El Oasis, El Pital y La Florida para realizar la reunión de consulta previa para desarrollar la etapa de Formulación de Acuerdos del proyecto "ELABORACIÓN (FORMULACIÓN) DEL PLAN DE ORDENACIÓN DE LA CUENCA HIDROGRAFICA DEL RIO BAJO SAN JORGE CODIGO (2502-01) EN EL MARCO DEL PROYECTO INCORPORACIÓN DEL COMPONENTE DE GESTIÓN DEL RIESGO COMO DETERMINANTE AMBIENTAL DEL ORDENAMIENTO TERRITORIAL EN LOS PROCESOS DE







ACTA DE REUNIÓN DE CONSULTA PREVIA ETAPA DE FORMULACION DE ACUERDOS CON LAS PARCIALIDADES INDÍGENAS CAÑO DE LA CRUZ, CAÑO VIEJO CUIVA, EL OASIS, EL PITAL Y LA FLORIDA, EN EL MARCO DEL PROCESO DE CONSULTA PREVIA PARA EL PROYECTO "ELABORACIÓN (FORMULACIÓN) DEL PLAN DE ORDENACIÓN DE LA CUENCA HIDROGRAFICA DEL RIO BAJO SAN JORGE CODIGO (2502-01) EN EL MARCO DEL PROYECTO INCORPORACIÓN DEL COMPONENTE DE GESTIÓN DEL RIESGO COMO DETERMINANTE AMBIENTAL DEL ORDENAMIENTO TERRITORIAL EN LOS PROCESOS DE FORMULACIÓN Y/O ACTUALIZACIÓN DE PLANES DE ORDENACIÓN Y MANEJO DE CUENCAS HIDROGRAFICAS AFECTADAS POR EL FENOMENO DE LA NIÑA 2010" A CARGO DE LA CORPORACIÓN PARA EL DESARROLLO SOSTENIBLE DE LA MOJANA Y EL SAN JORGE (CORPOMOJANA).


Código: SI-G-01-F-01  
 Versión: 08  
 Vigente desde: 16/12/2014


**FORMULACIÓN Y/O ACTUALIZACIÓN DE PLANES DE ORDENACIÓN Y MANEJO DE CUENCAS HIDROGRAFICAS AFECTADAS POR EL FENOMENO DE LA NIÑA 2010"**

Seguidamente el delegado del Ministerio del Interior propone revisar los impactos identificados en la reunión de consulta previa desarrollada el 20 de agosto del 2016, las parcialidades estan de acuerdo. Los impactos identificados el 20 de agosto del 2016, y que quedaron consignados en el acta levantada fueron los siguientes:

<p><b>RECURSO HÍDRICO</b></p> <ul style="list-style-type: none"> <li>Socializar un plan de manejo de las cienagas debido a que estan siendo utilizadas por actividades economicas como la ganaderia extensiva</li> <li>Buscar espacios a nivel local y regional para promover temas ambientales y conservación de los recursos.</li> </ul>	<p><b>GESTION DEL RIESGO</b></p> <ul style="list-style-type: none"> <li>Realizar un analisis de Riesgo de las zonas mas afectadas</li> </ul>	<p><b>FLORA, FAUNA Y SUELO</b></p> <ul style="list-style-type: none"> <li>Capacitaciones de CORPOMOJANA sobre asuntos agricolas.</li> <li>Capacitan en temas ambientales y recursos de ley a través de las entidades del Ministerio publico y/o entidades que promuevan este tipo d einiciativas</li> <li>Capacitaciones en temas de educación ambiental; buenas practicas pesqueras</li> </ul>	<p><b>SOCIOECONÓMICO</b></p> <ul style="list-style-type: none"> <li><b>Falta de Empleo</b></li> <li>Acopi, Creación y Comercialización de productos agricolas y pecuarios (patios productivos, Galpones de pollo; porquerizas, criadero de patos, estanques piscícolas, herbarios, cultivo de palma y cachama y caña flecha</li> <li><b>Salud. Falta de Centro de Salud.</b></li> <li>Construcción de un Centro de Atención de Urgencias</li> <li>Realizar Brigadas de salud</li> <li>Solicitar apoyo al Ministerio de Salud</li> </ul>
--	--	---	---

e  
c  
t  
u  
r



	<p>ACTA DE REUNIÓN DE CONSULTA PREVIA ETAPA DE FORMULACION DE ACUERDOS CON LAS PARCIALIDADES INDÍGENAS CAÑO DE LA CRUZ, CAÑO VIEJO CUIVA, EL OASIS, EL PITAL Y LA FLORIDA, EN EL MARCO DEL PROCESO DE CONSULTA PREVIA PARA EL PROYECTO "ELABORACIÓN (FORMULACIÓN) DEL PLAN DE ORDENACIÓN DE LA CUENCA HIDROGRAFICA DEL RIO BAJO SAN JORGE CODIGO (2502-01) EN EL MARCO DEL PROYECTO INCORPORACIÓN DEL COMPONENTE DE GESTIÓN DEL RIESGO COMO DETERMINANTE AMBIENTAL DEL ORDENAMIENTO TERRITORIAL EN LOS PROCESOS DE FORMULACIÓN Y/O ACTUALIZACIÓN DE PLANES DE ORDENACIÓN Y MANEJO DE CUENCAS HIDROGRAFICAS AFECTADAS POR EL FENOMENO DE LA NIÑA 2010" A CARGO DE LA CORPORACIÓN PARA EL DESARROLLO SOSTENIBLE DE LA MOJANA Y EL SAN JORGE (CORPOMOJANA).</p>	Código: SI-G-01-F-01
		Versión: 08
		Vigente desde: 16/12/2014

Se consignan los nuevos impactos y los acuerdos concertados entre los cabildos de Cayo de la Cruz, Caño Viejo Cuiva, El Oasis, El Pital y La Florida y CORPOMOJANA

